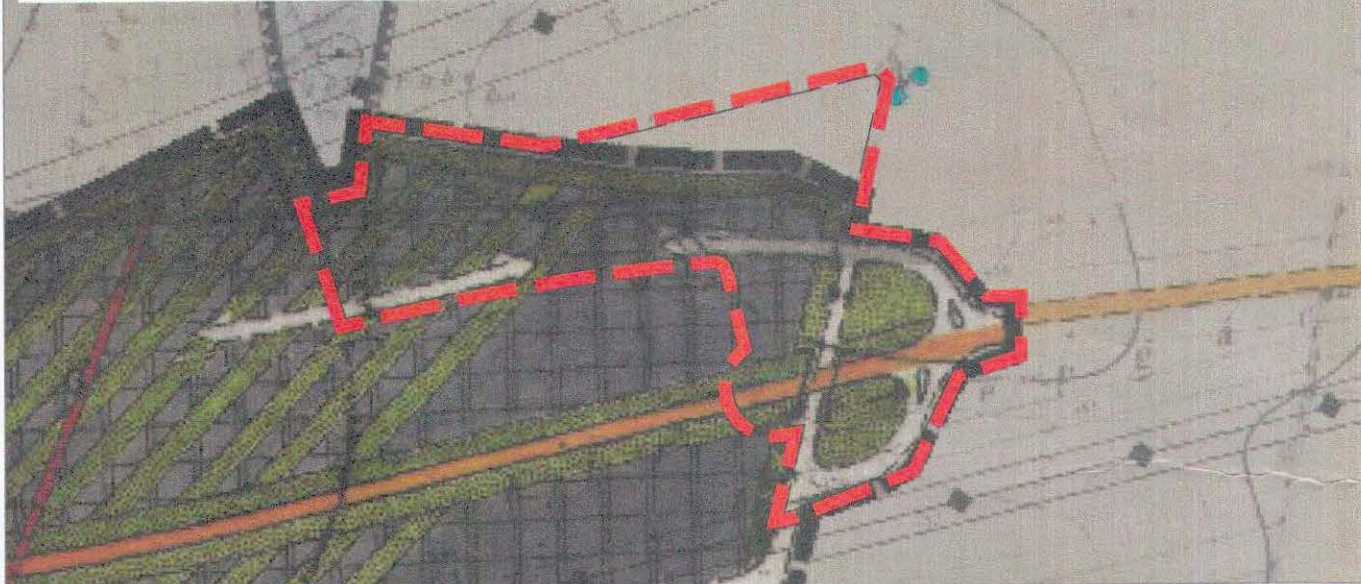


Derzeit gültiger Flächennutzungsplan











Legende

	Änderungsbereich		Flächen für die Landwirtschaft
	Gewerbliche Bauflächen		Straßen für den überörtlichen Verkehr
	Gewerbliche Bauflächen mit besonderen Durchgrünungsmaßnahmen		Sonstige Straßen, geplant
	Eingrünung von Baugebieten		

Planung



Legende

	Änderungsbereich		Flächen für die Landwirtschaft
	Gewerbliche Bauflächen		Straßen für den überörtlichen Verkehr
	Gewerbliche Bauflächen mit besonderen Durchgrünungsmaßnahmen		Sonstige Straßen, geplant
	Eingrünung von Baugebieten		Flurgrenze Bestand (nachrichtliche Darstellung)

Verfahrensvermerke 18. Flächennutzungsplanänderung

- Der Stadtrat der Stadt Schwabmünchen hat in der Sitzung vom 11.05.2021 die 18. Änderung des Flächennutzungsplanes im Bereich des Bebauungsplanes Nr. 47 "Gewerbegebiet Nordost IV - östlich des V-Marktes und nördlich der A30" beschlossen. Der Aufstellungsbeschluss wurde am 15.05.2021 ortsüblich bekannt gemacht.
- Die frühzeitige Öffentlichkeitsbeteiligung gemäß § 3 Abs. 1 BauGB mit öffentlicher Darlegung und Anhörung für den Vorentwurf der 18. Änderung des Flächennutzungsplanes im Bereich des Bebauungsplanes Nr. 47 "Gewerbegebiet Nordost IV - östlich des V-Marktes und nördlich der A30" in der Fassung vom 11.05.2021 hat in der Zeit vom 18.05.2021 bis 13.06.2021 stattgefunden.
- Die frühzeitige Beteiligung der Behörden und sonstigen Träger öffentlicher Belange gemäß § 4 Abs. 1 BauGB für den Vorentwurf der 18. Änderung des Flächennutzungsplanes im Bereich des Bebauungsplanes Nr. 47 "Gewerbegebiet Nordost IV - östlich des V-Marktes und nördlich der A30" in der Fassung vom 11.05.2021 hat in der Zeit vom 17.05.2021 bis 13.06.2021 stattgefunden.
- Zu dem Entwurf der 18. Änderung des Flächennutzungsplanes im Bereich des Bebauungsplanes Nr. 47 "Gewerbegebiet Nordost IV - östlich des V-Marktes und nördlich der A30" in der Fassung vom 05.07.2021 wurden die Behörden und sonstigen Träger öffentlicher Belange gemäß § 4 Abs. 2 BauGB in der Zeit vom 14.07.2021 bis 03.09.2021 beteiligt.
- Der Entwurf der 18. Änderung des Flächennutzungsplanes im Bereich des Bebauungsplanes Nr. 47 "Gewerbegebiet Nordost IV - östlich des V-Marktes und nördlich der A30" in der Fassung vom 05.07.2021 wurde mit der Begründung gemäß § 3 Abs. 2 BauGB in der Zeit vom 22.07.2021 bis 03.09.2021 öffentlich ausgelegt.
- Die Stadt Schwabmünchen hat mit Beschluss des Stadtrats vom 19.10.2021 die Änderung des Flächennutzungsplanes im Bereich des Bebauungsplanes Nr. 47 "Gewerbegebiet Nordost IV - östlich des V-Marktes und nördlich der A30" in der Fassung vom 19.10.2021 festgestellt.

Stadt Schwabmünchen, den 20. OKT. 2021

(Erster Bürgermeister Lorenz Müller)

- Das Landratsamt Augsburg hat die 18. Änderung des Flächennutzungsplanes im Bereich des Bebauungsplanes Nr. 47 "Gewerbegebiet Nordost IV - östlich des V-Marktes und nördlich der A30" mit Bescheid vom 01.12.21 AZ 501-60-A gemäß § 6 BauGB genehmigt.

Unterschrift

Marquardt

- Ausgefertigt

Stadt Schwabmünchen, den 09. DEZ. 2021

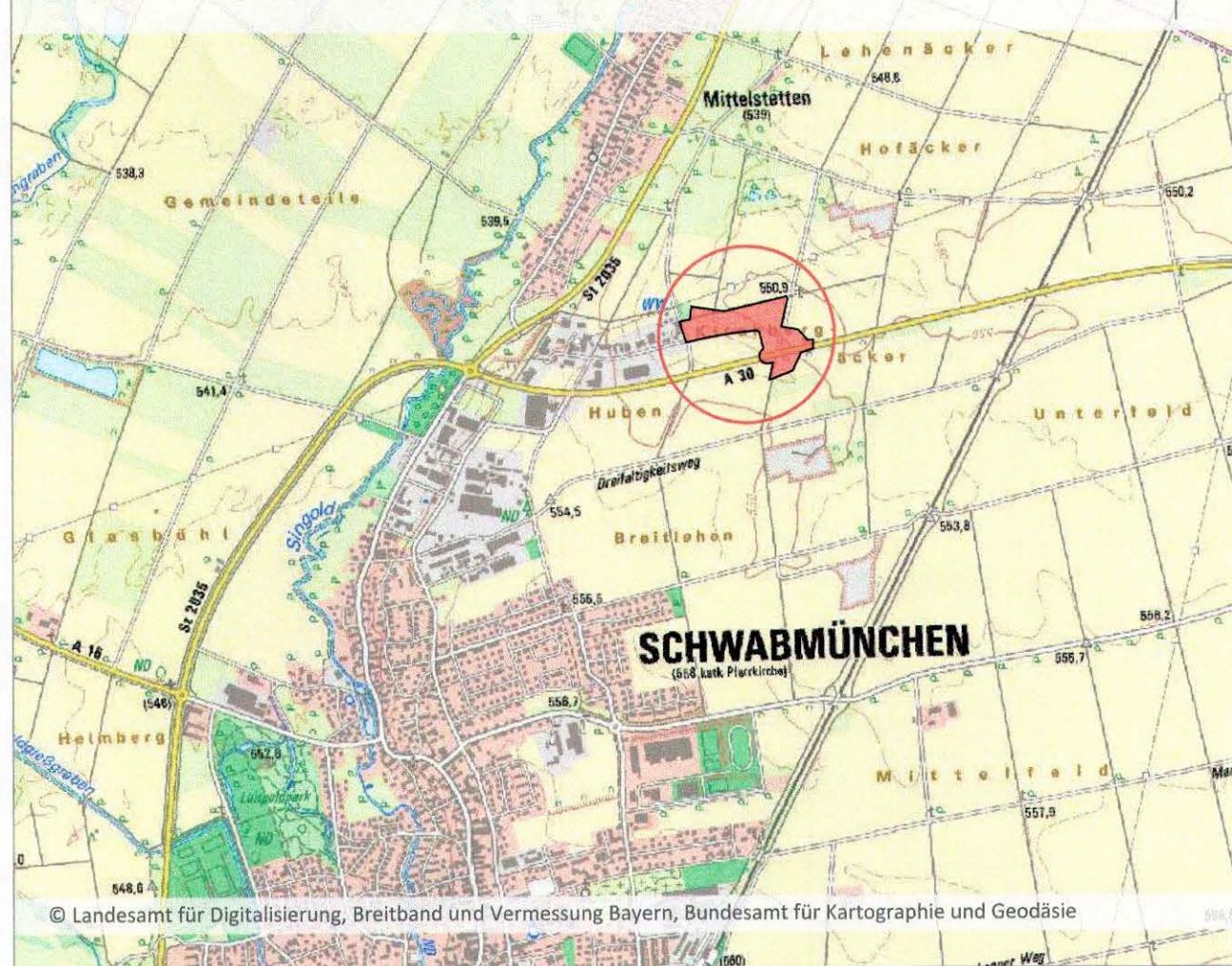
(Erster Bürgermeister Lorenz Müller)

- Die Erteilung der Genehmigung der 18. Änderung des Flächennutzungsplanes im Bereich des Bebauungsplanes Nr. 47 "Gewerbegebiet Nordost IV - östlich des V-Marktes und nördlich der A30" wurde am 1.8. DEZ. 2021 gemäß § 6 Abs. 5 BauGB ortsüblich bekannt gemacht. Die 18. Flächennutzungsplanänderung ist damit in Kraft getreten.

Stadt Schwabmünchen, den 20. DEZ. 2021

(Erster Bürgermeister Lorenz Müller)

Übersichtslageplan M 1:25.000



Projekt / Bauvorhaben:

18. Änderung des Flächennutzungsplanes im Bereich des Bebauungsplanes Nr. 47 "Gewerbegebiet Nordost IV - östlich des V-Marktes und nördlich der A 30"

Planbezeichnung:

zeichnerischer Teil

Auftraggeber / Bauherr:
Stadt Schwabmünchen
Fuggerstraße 50
86830 Schwabmünchen

Stand:
19.10.2021

Maßstab:
1:5.000

Projekt Nr.: 6370
Bearbeiter/in: cwa

LARS
consult

LARS consult Gesellschaft für Planung und Projektentwicklung mbH
Bahnhofstraße 22
D - 87700 Memmingen
Fon: +49 (0)8331 4904-0
Fax: +49 (0)8331 4904-20

Urheberrechtlich geschützt!
© 2021 LARS consult GmbH
E-Mail: info@lars-consult.de
Web: www.lars-consult.de

Koordinatensystem: ETRS89.UTM-32N

Plot erstellt am: 29.04.2021

Blattgröße: 0.58m x 0.30m = 0.17 m2

Dateipfad: L:\6370 ..arkt\01-BP und FNP-Änderung\04-CAD\04-Genehmigung\211019_6370_FNP-Änderung_NEU.dwg